

# TOP Hochgründeck (ab Floitensberg)

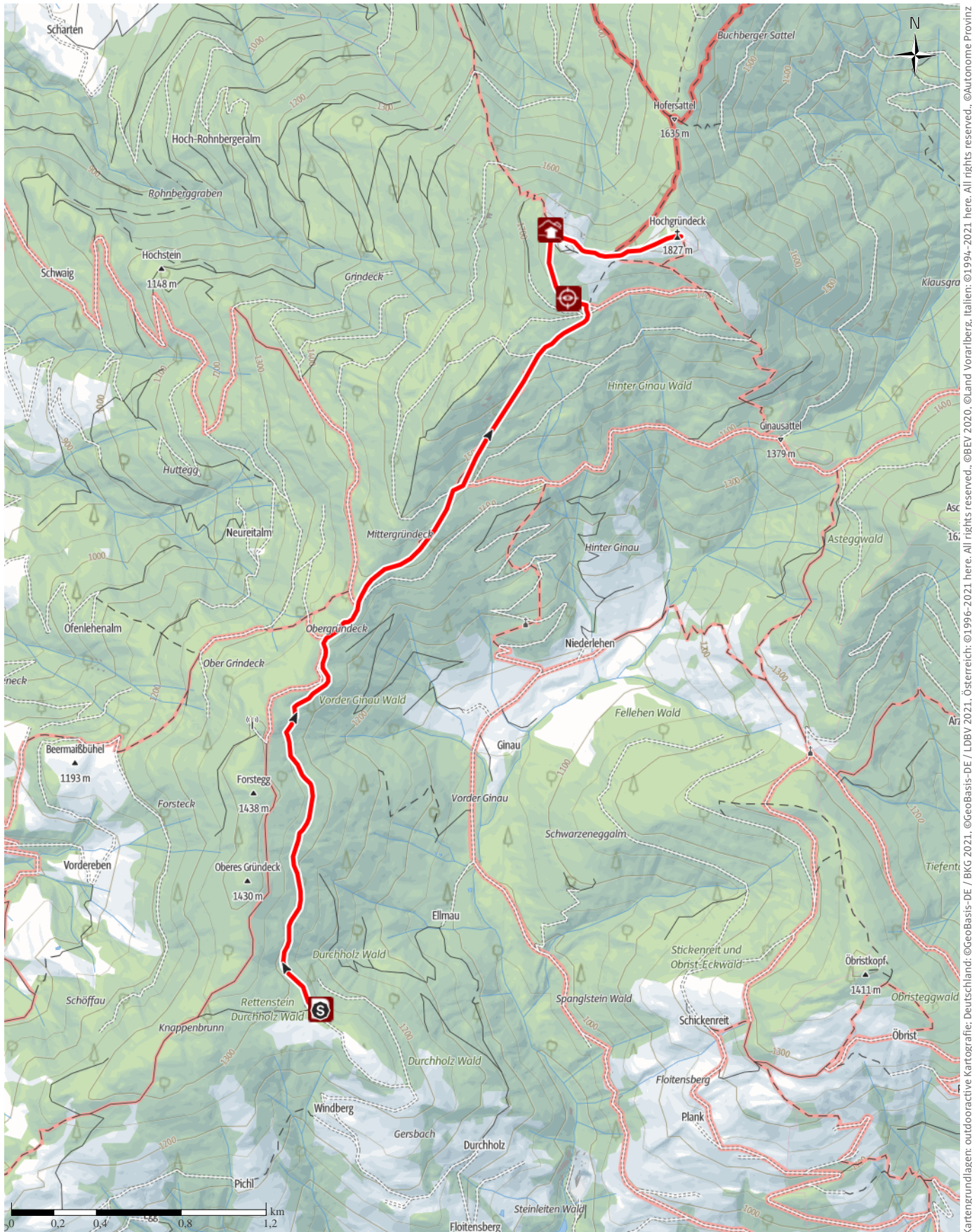
↔ 5,3 km

🕒 2:30 h

⬆️ 557 m

⬆️ 1 m

Schwierigkeit mittel



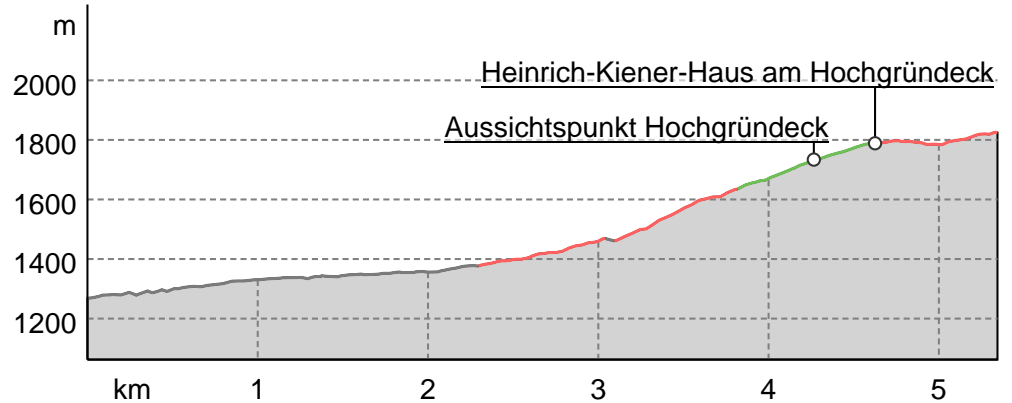
Kartengrundlagen: outdooractive Kartografie; Deutschland: ©GeoBasis-DE / LDBV 2021, Österreich: ©1996-2021 here. All rights reserved. ©BBEV 2020, ©Land Vorarlberg, Italien: ©1994-2021 here. All rights reserved. ©Autonome Provinz Bozen – Südtirol – Abteilung Natur, Landschaft und Raumentwicklung, © Cartago S.R.L. Kartengrundlagen: outdooractive Kartografie; ©OpenStreetMap (www.openstreetmap.org)

**TOP** Hochgründeck (ab Floitensberg)

**Wegarten**

Asphalt	2,3 km
Naturweg	0,8 km
Pfad	2,2 km

**Höhenprofil**





**Tourdaten**

**Wanderung**

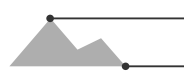
Strecke	↔	5,3 km
Dauer	🕒	2:30 h
Aufstieg	⬆️	557 m
Abstieg	⬇️	1 m

Schwierigkeit **mittel**

Kondition 

Technik 

Höhenlage






1.826 m

1.269 m

**Beste Jahreszeit**

JAN	FEB	MÄR
APR	MAI	JUN
JUL	AUG	SEP
OKT	NOV	DEZ

**Bewertungen**

<b>Autoren</b>	
Erlebnis	
Landschaft	


**Weitere Tourdaten**

**Eigenschaften**

Von A nach B aussichtsreich

**Gipfel-Tour**

**Auszeichnungen**

 Einkehrmöglichkeit



Quelle  
 Tourismusverband St. Johann in Salzburg  
 Am Hauptplatz, Ing.-Ludwig-Pech-Straße 1  
 5600 Sankt Johann  
 Telefon +43 6412 6036  
 Fax +43 6412 6036 74  
 info@josalzburg.com  
<https://www.josalzburg.com/>



**Tourismusverband St. Johann**

Aktualisierung: 11.11.2023

Die Wanderung starten Sie am Parkplatz Floitensberg, hier können Sie Ihr Auto kostenlos abstellen. Sie folgen der Forststraße immer leicht ansteigend durch den Wald Richtung Gründecksattel und weiter über die beschilderten Wege Richtung Hochgründeck. Sehenswert: Die Friedenskapelle oberhalb vom Heinrich-Kiener-Haus, am St. Rupert Pilgerweg.

Das Hochgründeck ist einer der höchsten bewaldeten Berge Europas und zählt zu den schönsten Aussichtsbergen Österreichs. Die relativ lange Tour wird mit einer Aussicht auf rund 300 Gipfel (Hochkönig, Tennengebirge, Dachstein, Niedere und Hohe Tauern, Kitzbühler Alpen und Dientner Schieferberge) belohnt.

**TOP** Hochgründeck (ab Floitensberg)

## Wegbeschreibung

### Start der Tour

Floitensberg, St. Johann

### Koordinaten:

DD: 47.348638, 13.250404

GMS: 47°20'55.1"N 13°15'01.5"E

UTM: 33T 367855 5245392

w3w: ///wohnen.angabe.extrem

### Ende der Tour

Heinrich-Kiener-Haus am Hochgründeck

## Interessante Punkte



 **Parkplatz**

**1** **Parkplatz Floitensberg**

Floitensberg

5600 St. Johann

Quelle: Tourismusverband St. Johann in Salzburg



 **Aussichtspunkt**

**2** **Aussichtspunkt Hochgründeck**

Quelle: Tourismusverband St. Johann in Salzburg




 **Berggasthof**

**3** **Heinrich-Kiener-Haus am Hochgründeck**

Hochgründeck - Ginau 17

5600 St. Johann

 +43 664 2774558

<http://www.hochgruendeck.at>

Quelle: Tourismusverband St. Johann in Salzburg